



## Informace o pozemku

Parcelní číslo: [1766](#) 

Obec: [Opočno \[576590\]](#) 

Katastrální území: [Opočno pod Orlickými horami \[711951\]](#)

Číslo LV: [1622](#)

Výměra [m<sup>2</sup>]: 962

Typ parcely: Parcela katastru nemovitostí


Mapový list:

Určení výměry: Ze souřadnic v S-JTSK


Druh pozemku: zastavěná plocha a nádvoří





## Součástí je stavba

Budova s číslem popisným: [Opočno \[111953\]](#) ; č. p. 250; stavba pro dopravu

Stavba stojí na pozemku: p. č. [1766](#)

Stavební objekt: [č. p. 250](#) 

Ulice: [Podzámčí](#) 

Adresní místa: [Podzámčí č. p. 250](#) 

## Vlastníci, jiní oprávnění

Vlastnické právo	Podíl
Česká republika	
Právo hospodařit s majetkem státu	Podíl
Správa železnic, státní organizace, Dlážděná 1003/7, Nové Město, 11000 Praha 1	

## Způsob ochrany nemovitosti

Název

rozsáhlé chráněné území

## Seznam BPEJ

Parcela nemá evidované BPEJ.

## Omezení vlastnického práva

Nejsou evidována žádná omezení.

## Jiné zápisy

Nejsou evidovány žádné jiné zápisy.

↗ Řízení, v rámci kterých byl k nemovitosti zapsán cenový údaj

Nemovitost je v územním obvodu, kde státní správu katastru nemovitostí ČR vykonává [Katastrální úřad pro Královéhradecký kraj, Katastrální pracoviště Rychnov nad Kněžnou](#) ↗

---

Zobrazené údaje mají informativní charakter. Platnost dat k 04.01.2022 06:00.